

GÚJAR - SIERRA

Embalse de Canales

Castañar de Molina

El Charcón

Usted está aquí

Pista de San Jerónimo


Collado de las Viboras









Collado de Las Sabinas

La Cortijuela

Loma de Dílar

Loma Peñamadura

-  Centro de Visitantes
-  Ecomuseo
-  Elemento arquitectónico de interés
-  Inicio Sendero
-  Jardín Botánico
-  Mirador
-  Vista Panorámica

-  Tramo 1º: Pista de San Jerónimo - La Cortijuela
-  Senderos Señalizados
-  Pistas Principales
-  Carreteras
-  Ríos
-  Nucleos de Población
-  Parque Nacional
-  Parque Natural

300 0 300 600 metros